

# 中学社会 地理的分野

---

## 第1章 世界の姿

### 5. いろいろな世界地図

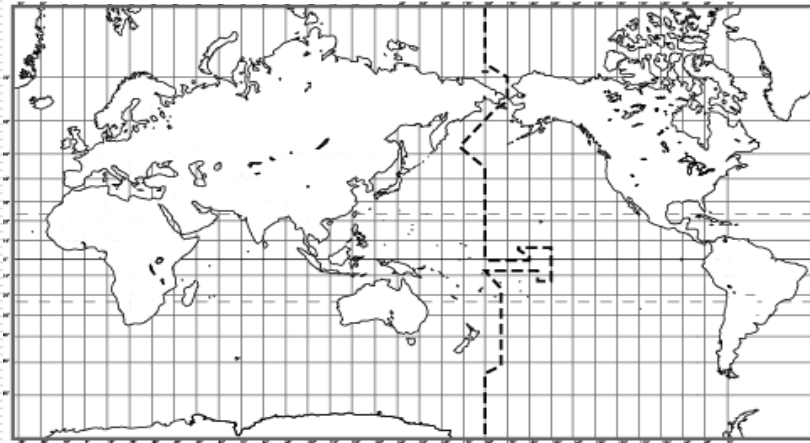
#### 基本問題



【担当講師】  
秀浦 りき

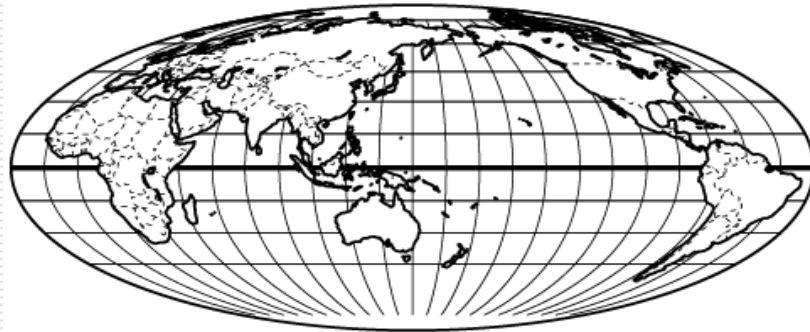
# 第1章 世界の姿 5. いろいろな世界地図

## ①メルカトル図法



緯線と経線が **直角** に交わる地図。  
地図上の2点を結んだ線と経線の**角度**が常に等しい。**海図**として使われる。

## メルワイデ図法



**面積**が正しい地図。  
赤道から離れると形が小さくすぼむ。

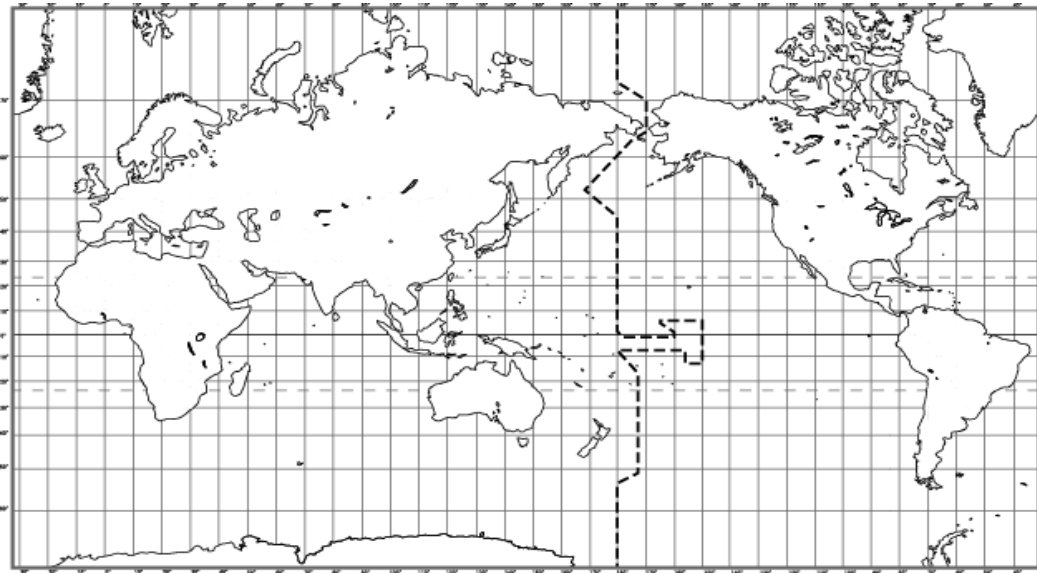
## 正距方位図法



中心からの**距離**と**方位**が正しい地図。  
航空図として使われる。

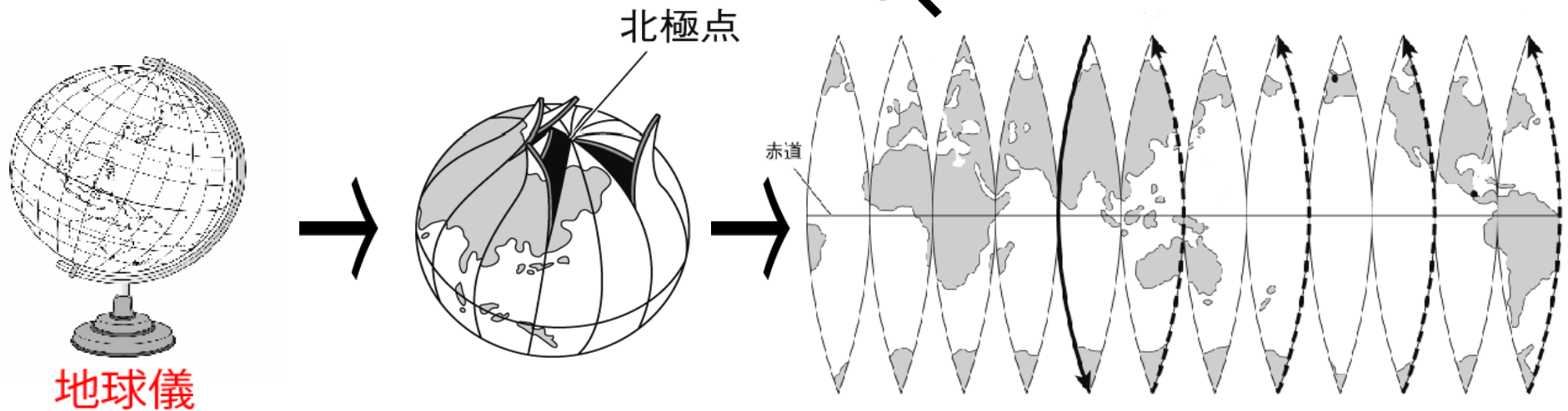
# 第1章 世界の姿 5. いろいろな世界地図

## メルカトル図法



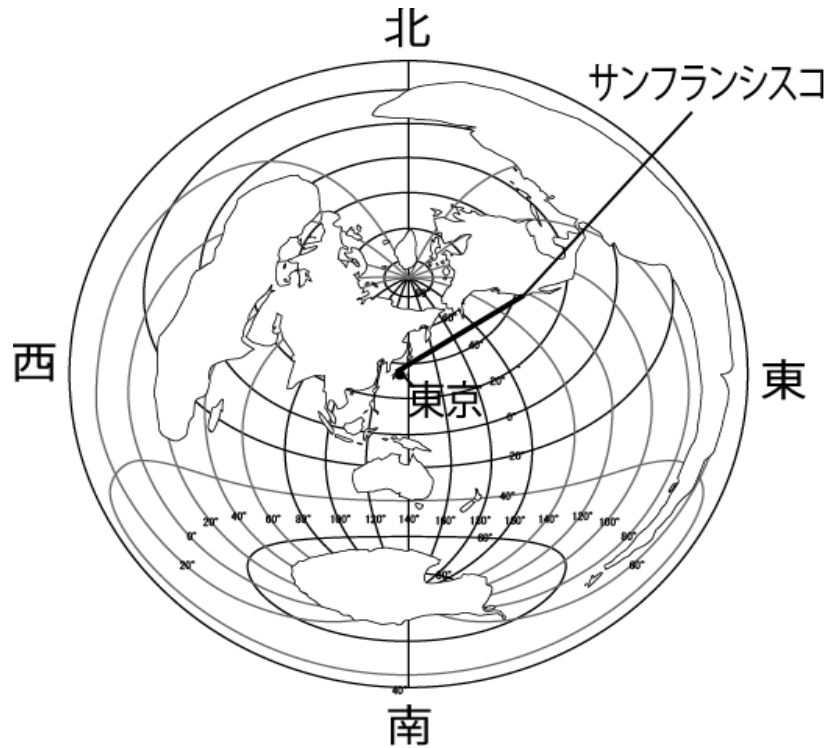
緯線と経線が  
直角に交わる地図。  
地図上の2点を結んだ線と  
経線の角度が常に等しい。  
海図として使われる。

緯度が高くなるほど  
形がゆがみ、  
面積が大きく表される。

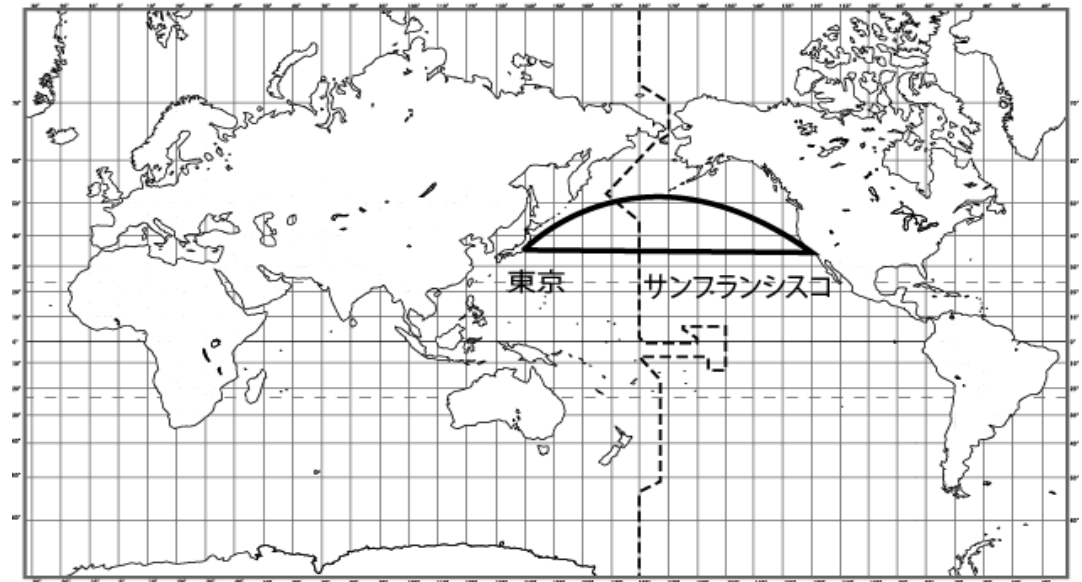


# 第1章 世界の姿 5. いろいろな世界地図

## 正距方位図法



## メルカトル図法



中心からの距離と方位が正しい地図。  
航空図として使われる。





つづきは

<http://e-clus.com/> **有料講座でご覧下さい**

フリー学習動画のイークルース



- ホーム
- 講座のご案内
- 講座の料金
- 教材の種類
- 動画を使った学習方法
- 運営会社
- お問い合わせ



中学の基本問題・解説から応用問題まで

## 無料動画 で自立学習

中学校3年間で勉強する英語・数学・理科・社会・国語（古文）の学習項目を、基礎から応用まで学習できます。  
無料動画の続きが知りたくなったら有料動画や応用問題をご利用ください。  
マイペースで自立学習ができる学習サイトです。




 **英語・数学・理科・社会の学習項目を動画で配信中!** 

Navigation buttons for subjects:

- 中学英語 動画をチェック!
- 中学数学 動画をチェック!
- 中学理科 動画をチェック!
- 中学社会 動画をチェック!
- 特別講座 動画をチェック!

Additional text: 無料動画はユーザー登録が必要です

 [ユーザー登録 \(無料\) →](#)

新規ユーザー登録時  
お試しポイント **1200ポイント進呈!!**  
3/31迄の特別ポイント!

おすすめ! [月謝制見放題コース](#)

学習動画イークルース

 **検索** 

